Investitor:	Občina Gornja Radgona Partizanska cesta 13 9250 Gornja Radgona
Objekt:	STEZA ZA PEŠCE IN PLOČNIK OB LOKALNI CESTI LC 104 071 V ČREŠNJEVCIH V DOLŽINI 565 m
Ime/naziv projekta:	**PLOČNIK OB LC 104 071 ČREŠNJEVCI**
Vrsta projektne dokumentacije:	**IZVEDBENI NAČRT ZA IZVEDBO DEL**
Za gradnjo:	INVESTICIJSKA VZDRŽEVALNA DELA V JAVNO KORIST NA JAVNIH CESTAH
Projektant:	I kons, družba za projektiranje in inženiring d.o.o. Cankarjeva ulica 89 9000 Murska Sobota

Žig:.....

Podpis:.....

Družba za projektiranje in inženiring d.o.o Murska Sobota

Odgovorni vodja projekta:	mag.Darko Ipša, univ. dipl. gosp. inž. grad. ident. št. IZS G- 2748

Žig:.....

mag. DARKO IPŠA
univ.dipl.gosp.inž.
IZS G-2748

Podpis:.....

Številka projekta:	1/2022
Kraj in datum izdelave projekta:	Murska Sobota, JANUAR 2022 DOPOLNITEV NOVEMBER 2024

Kazalo vsebine načrta

1.0 Naslovna stran

1.1 Kazalo vsebine načrta

1.2 Izjava odgovornega projektanta načrta

2.0 Tekstualni del

1. Projektna naloga
2. Tehnično poročilo
3. Projektantski popis del

3.0 Grafični del

1. Pregledna situacija 1:1000
2. Gradbena situacija – list 1 1:500
3. Gradbena situacija – list 2 1:500
4. Situacija osvetlitve pločnika in poti za pešce 1:1000
5. Podložni profil 1:1000/100
6. Prečni profili 1:50
7. Normalni prečni profili 1:25

1.2 Izjava odgovornega projektanta načrta

PROJEKTANT	
projektant (naziv družbe)	I kons d.o.o.
naslov	Cankarjeva ulica 89, 9000 Murska Sobota
odgovorna oseba projektanta	mag. Darko Ipša, univ. dipl. gosp. inž. grad

IN VODJA PROJEKTA	
vodja projekta	mag. Darko Ipša, univ. dipl. gosp. inž. grad
identifikacijska številka	IZS G 2748

IZJAVLJAVA

- **da je izvedbeni načrt skladen z zahtevami prostorskega akta, gradbenimi in drugimi predpisi, da omogoča kakovostno izvedbo objekta in racionalnost rešitev v času gradnje in vzdrževanja objekta,**
- **da so izbrane tehnične rešitve, ki niso v nasprotju z zakonom, ki ureja graditev, drugimi predpisi, tehničnimi smernicami in pravili stroke,**
- **da so na ravni obdelave projektne dokumentacije izpolnjene bistvene in druge zahteve.**

vodja projekta	mag. Darko Ipša, univ. dipl. gosp. inž. grad
identifikacijska številka	IZS G 2748
podpis vodje projekta	



odgovorna oseba projektanta	mag. Darko Ipša, univ. dipl. gosp. inž. grad
podpis odgovorne osebe projektanta	



TEKSTUALNI DEL

TEHNIČNO POROČILO

k načrtu pločnika in steze za pešce v Črešnjevcih IZN

1. SPLOŠNO

Po naročilu Občine Gornja Radgona in po projektni nalogi smo izdelali projektno dokumentacijo za ureditev pločnika in steze za pešce ob lokalni cesti LC 104 071 v naselju Črešnjevci. Gre v bistvu za nadaljevanje že obstoječega pločnika ki je končan v prvem delu naselja Črešnjevci.

Steza za pešce je predvidena z začetkom v stacionaži 0+392, torej na koncu že obstoječega pločnika po levi strani do konca naselja Črešnjevci. Predmet projekta je tudi avtobusno postajališče v stacionaži 0+692 na levi strani. Steza nadaljuje se kot pločnik omejen z robniki do obstoječih ograj. Povezava kot pločnik se nadaljuje ob JP 605 311 v dolžini 115 m.

2. PREDMET PROJEKTA

Predmet projekta je izdelava dokumentacije za izvedbo površin za pešce na obravnavanem odseku.

3. PROJEKTNE OSNOVE

3.1 Projektna naloga

Upoštevana je bila Projektna naloga za izdelavo projektne dokumentacije z dne 6.7.2021.

3.2 Geodetske podlage

- Geodetski posnetek
- Digitalne katastrske podlage
- GJI
- Ogled terena

3.3 Obstoječa dokumentacija

Dokumentacija za projekt ceste ne obstoja.

3.4 Zakoni in pravilniki

- Zakon o cestah
- Ostali predpisi in standardi, ki se nanašajo na tako gradnjo

4. TEHNIČNI OPISI

4.1 Steza za pešce od naselja Črešnjevci do otroškega vrtca

Od stacionaže km 0+392 ceste , tj. stacionaža 0+000 pločnika je projektirana steza za pešce, ter pločnik po levi strani. Od obstoječega pločnika se z novim pločnikom nadaljuje s širino 1,50 m do priključka. Za priključkom se pločnik spremeni v stezo širine 1,50 m, ki je od roba asfalta odmaknjena za 1,20 m. V tem pasu je bankina širine 0,50 m ter varnostni pas, ki obenem pomeni višinska razlika med višino roba asfalta ceste in roba steze za pešce. Taka steza poteka vse do avtobusnega postajališča, ki je zaključeno s cestnimi robniki. Od avtobusnega postajališča do stacionaže 0+850 je izven nivojski pločnik širine 1,50 m zaključen s parapetom, kjer še ni ograj in z obstoječo ograje, tam kjer že obstoja.

S prehodom za pešce se nadaljuje ob cesti JP 605 311 v dolžini 115 m. Pločnik za pešce je v istem nivoju kot vozišče JP ločen s talno označbo in asfaltno koritnico.

Širina pločnika 1,50m.

DOPOLNITEV PROJEKTA:

ROB ASFALTA STEZE ZA PEŠCE JE ODMAKNJENI OD ROBA CESTE ZA 0,75M (ASFALTNE MULDE). OB ROBU OBSTOJEČE TRASE CESTE SE IZVEDE ASFALTNA MULDA ZA ODVODNJAVANJE VODE S CESTIŠČA. ODTOK IZ MULDE SE S PROPUSTOM POVEŽE V OBSTOJEČI JAŠEK (GLEJ GRAFIKO).

4.2 Avtobusna postajališča

Avtobusno postajališče se označi na vozišču. Na delu vozišča kjer je postajališče se pločnik izvede z zaključenimi robniki 15/25/100 v širini 1,50 m.

4.3 Odvodnjavanje

Odvodjavanje je glede na naklone površin in vzdolžne naklone.

Od P 0 do P 3 je predvidena asfaltna mulda ob robniku s cestnim požiralnikom. S kanalizacijo DN 250 se voda odpelje v obstoječi jarek. PVC DN 250 se položijo do konca pločnika po levi strani. Požiralniki so vtočni z povezovanjem v jašek DN 600, vse speljano v obstoječo kanalizacijo.

4.4 Javna razsvetljava

Za osvetljevanje pločnika in steze se na zunanji strani postavijo svetilke. Predvidi se 13 novih svetilk moči 24W, 2700K, na koničnem aluminijskem kandelabru višine 4,0 m s temno sivo galvanizacijo. Razmik med svetilkami 30 m, oziroma so razporejene glede na potrebo (avtobusna postajališča). Svetilke se opremijo z opremo za redukcijo osvetlitve. Uporabijo se zasenčene svetilke z ravnim steklom, ki osvetljujejo samo talne površine.

4.5 Prometna signalizacija

V območju pešpoti se postavi prometni znak z omejitvijo 60 km/uro. Avtobusno postajališče se označi v skladu s predpisi. Prehod za peščce se označi s talno označbo in ustreznim prometnim znakom.

4.6 Hišni priključki

Obstoječi hišni priključki se izvedejo s poglobljenimi robniki širine 4,50 m. Priključek javne poti se izvede z robniki.

4.7 Izvedba del – opis projekta

Hodnik za pešce je kot samostojna pot v prvem delu do profila 12 - avtobusno postajališče- širine 1,50 m. Odmaknjena od roba asfaltne mulde za 0,75m. Višinsko je pot nižja od roba mulde za 15 cm . Za potrebno dosutje tamponskega drobljenca 30 cm se izvede izkop obstoječe podlage v globino 40 cm.

Vgradi se asfalt v debelini 7,0 cm in sicer AC 11 surf B 50/70 A3 - cesta in AC 11 surf B 70/100 A4 - pločnik. Asfalt se vgrajuje strojno.

V nadaljevanju se pot spremeni v pločnik izven nivojski. Položijo se robniki 15/25 zunanji rob se zaključi z robnikom 7/20 cm ali parapetom.

Za odvajanje vode se na tem delu pločnika izvede meteorna kanalizacija DN 250.

Asfaltira se do ograj zasebnih parcel.

Prečkanje lokalne ceste se izvede v P 18, kjer se pešci vodijo po desni strani v smeri otroškega vrtca. Na tem delu je pločnik ločen od roba asfalta javne poti z asfaltno muldo.

4.8 Ostalo

Zaradi prilagoditve asfaltne mulde k robnikom in asfaltnem robu obstoječe lokalne ceste, se obstoječi poškodovani asfalt odstrani in zamenja z novim.

Dela se izvajajo pod prometom. Izvajalec mora za določitev prometnega režima zaprositi dovoljenje upravljalca ceste. Pri asfaltiranju vozišča ceste se cesta zapre za ves promet.

Izvajalec mora pred začetkom del naročiti geodetsko zakoličbo vseh podzemnih vodov. Na zahtevo upravljalca tudi po potrebi zaščititi.

Pri izvedbi del je nujno sodelovanje projektanta , izvajalca in nadzornega oziroma predstavnika naročnika.

Naročnik naj pred začetkom del uredi vprašanje posega na privatna zemljišča.

Sestavil:
Ivan Ipša , udig.

GRAFIČNI DEL



I kons

Družba za projektiranje in inženiring d.o.o.
Cankarjeva ul. 89, 9000 Murska Sobota
tel.:059015339

načrt :	IZVEDBENI NAČRT ZA IZVEDBO DEL

PREGLEDNA SITUACIJA

merilo :	1:1000
	IZVEDBENI NAČRT
za objekt :	STEZA ZA PEŠCE IN PLOČNIK OB LOKALNI CESTI LC 104 051 ČREŠNJEVCI
investitor :	OBČINA GORNJA RADGONA
vodja projekta:	mag. DARKO IPŠA, univ.dipl.gosp.inž.grad. IZS G-2748
odg. projektant :	mag. DARKO IPŠA, univ.dipl.gosp.inž.grad. IZS G-2748
projektant :	I KONS D.O.O.CANKARJEVA ULICA 89, 9000 MURSKA SOBOTA
ime projekta :	STEZA ZA PEŠCE IN PLOČNIK OB LC 104 051 V ČREŠNJEVCIH
št. projekta :	1/2022
datum :	JANUAR 2022 DOPOLNJENO NOVEMBER 2024
št. lista :	1


ZAČETEK STEZE ZA PEŠCE
STEZA ZA PEŠCE S=1,50M
STEZA ZA PEŠCE S=1,20M
L12 PRIZNALNIK 50/50
PREPUST PVC DN 300
asfaltna mulda ob vozišču
ZAČETNI PAS MED CESTO IN STEZO ZA PEŠCE S=0,75M
KONEC RIGOLNICEV 15/25CM
NOVI PREPUST PVC DN 300
PROL.JAŠEK OBSTOJEČI JAŠEK
ASFALTNA MULDA MED CESTO IN KOLESARSKO STEZO
STEZA ZA PEŠCE S=2,50M
KONEC PREPUSTA
obstoječi jarek
obstoječa mulda
KONEC MULDE
obstoječi robnik
STEZA ZA PEŠCE S=1,30M
STEZA ZA PEŠCE S=1,50M
STEZA ZA PEŠCE S=1,20M
STEZA ZA PEŠCE S=1,50M
STEZA ZA PEŠCE S=1,50M
STEZA ZA PEŠCE S=1,50

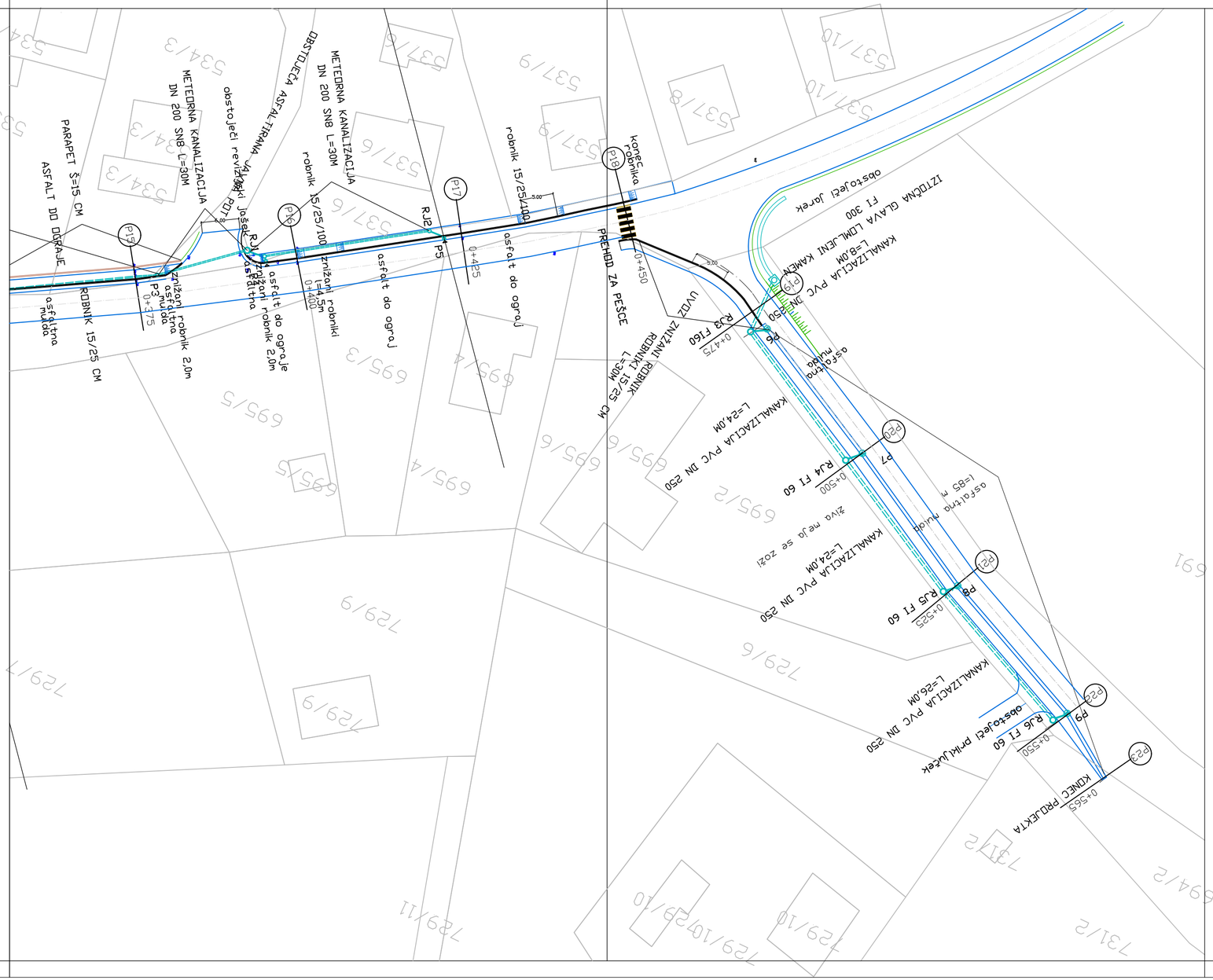

I kons

Družba za projektiranje in inženiring d.o.o.
Cankarjeva ul. 89, 9000 Murska Sobota
tel.:059015339 gmail.

načrt :	IZVEDBENI NAČRT ZA IZVEDBO DEL

GRADBENA SITUACIJA

merilo :	1:500
	IZVEDBENI NAČRT
za objekt :	STEZA ZA PEŠCE IN PLOČNIK OB LOKALNI CESTI LC 104 051 ČREŠNJEVCI
investitor :	OBČINA GORNJA RADGONA
vodja projekta:	mag. DARKO IPŠA, univ.dipl.gosp.inž.grad. IZS G-2748
odg. projektant :	mag. DARKO IPŠA, univ.dipl.gosp.inž.grad. IZS G-2748
projektant :	I KONS D.O.O.CANKARJEVA ULICA 89, 9000 MURSKA SOBOTA
ime projekta :	STEZA ZA PEŠCE IN PLOČNIK OB LC 104 051 V ČREŠNJEVCIH
št. projekta :	1/2022
datum :	JANUAR 2022 DOPOLNJENO NOVEMBER 2024
št. lista :	3

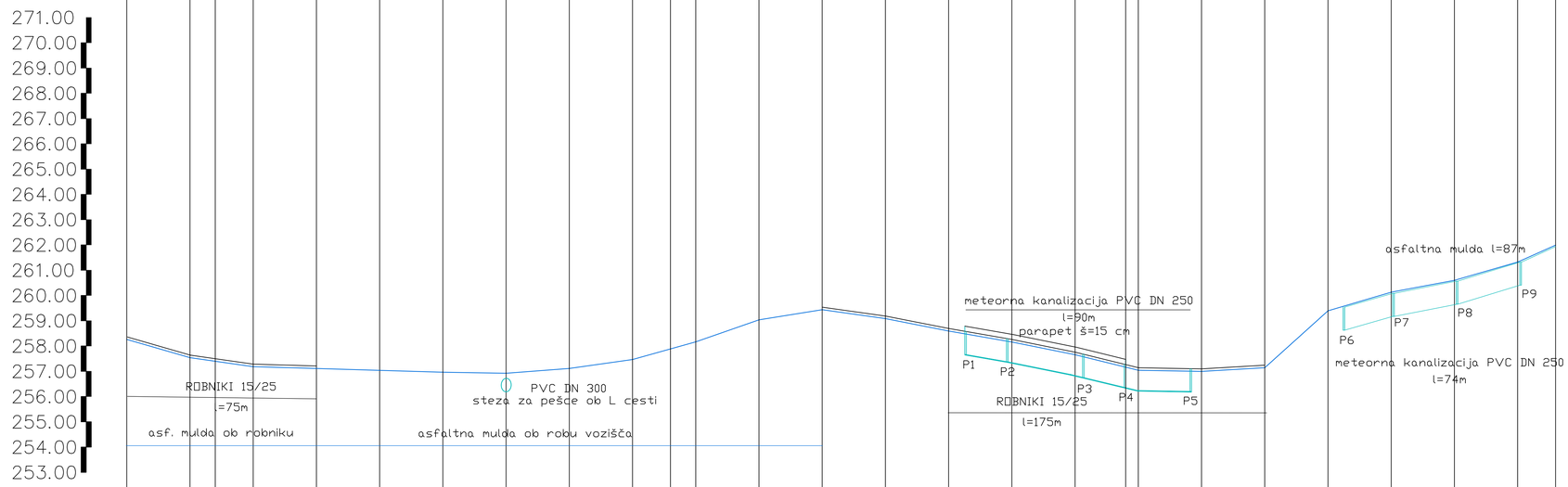

ŠTEVILKA PROFILA	0	1	2	3	4	5	6	7	8	9	10	11	12	13	14	15	16	17	18	19	20	21	22	23
MEDPROFILNA RAZDALJA	25.00	25.00	25.00	25.00	25.00	25.00	25.00	25.00	25.00	25.00	25.00	25.00	25.00	25.00	25.00	25.00	25.00	25.00	25.00	25.00	25.00	25.00	15.00	
STACIONAŽA	0.00	25.00	50.00	75.00	100.00	125.00	150.00	175.00	200.00	225.00	250.00	275.00	300.00	325.00	350.00	375.00	400.00	425.00	450.00	475.00	500.00	525.00	550.00	550.00
KOTE TERENA	258.97	258.39	258.11	258.05	257.99	257.96	258.11	258.39	258.95	259.65	259.97	259.69	259.29	258.95	258.54	258.05	258.02	258.13	259.97	260.56	260.93	261.51	262.40	262.40
KOTE NIVELETE	258.97	258.39	258.11	258.05	257.99	257.96	258.11	258.39	258.95	259.65	259.97	259.69	259.29	258.95	258.54	258.05	258.02	258.13	259.97	260.56	260.93	261.51	262.40	262.40
VZDOLŽNI NAKLON	3%	1%	0,5%	0,5%	0,5%	0,5%	1%	2,5%	3%	3%	2,5%	2%	2%	2%	2%	2,5%	0,5%	0,5%	9%	3%	2%	3%	4%	

I kons
Družba za projektiranje in inženiring d.o.o.
Cankarjeva ul. 89, 9000 Murska Sobota
tel. 059015339

načrt: IZVEDBENI NAČRT ZA IZVEDBO DEL

PODOLŽNI PROFIL

merilo: 1:1000/100

IZVEDBENI NAČRT

za objekt: STEZA ZA PEŠCE IN PLOČNIK
OB LOKALNI CESTI LC 104 051 ČREŠNJEVCI

investitor: OBČINA GORNJA RADGONA

vodja projekta: mag. DARKO IPŠA, univ.dipl.gospodinjstvo, IZS G-2748

odg. projektant: mag. DARKO IPŠA, univ.dipl.gospodinjstvo, IZS G-2748

projektant: I KONS D.O.O.CANKARJEVA ULICA 89, 9000 MURSKA SOBOTA

naz. projekta: STEZA ZA PEŠCE IN PLOČNIK OB LC 104 051 V ČREŠNJEVCIH

št. projekta: I/2022

datum: JANUAR 2022 DOPOLNJENO NOVEMBER 2024

št. lista:

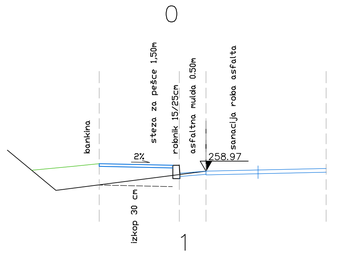



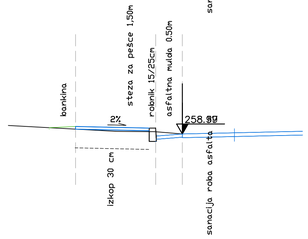

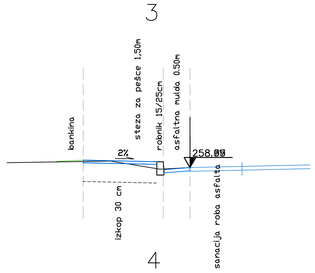

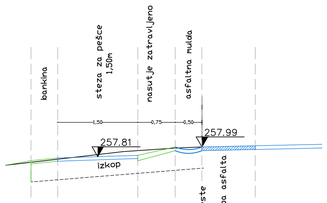

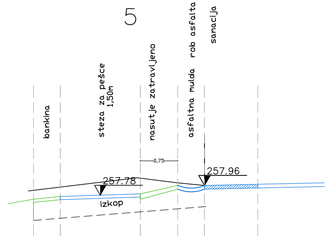

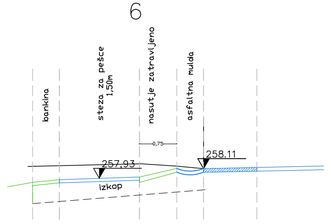

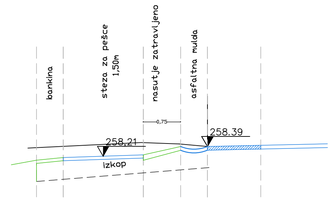

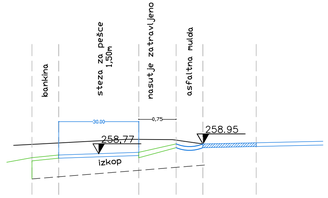

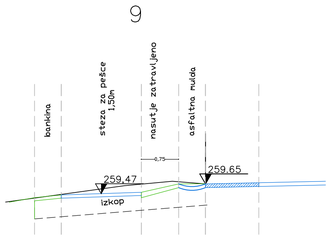

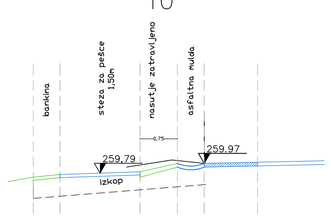

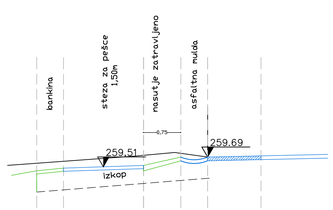

I kons
Družba za projektiranje in inženiring d.o.o.
Cankarjeva ul. 89, 9000 Murska Sobota
tel: 05/6015339

načrt:	IZVEDBENI NAČRT ZA IZVEDBO DEL

PREČNI PROFILI

merilo :	1:50
	IZVEDBENI NAČRT
za objekt:	STEZA ZA PEŠCE IN PLOČNIK OB LOKALNI CESTI LC 104 051 ČREŠNJEVCI
investitor:	OBČINA GORNJA RADGONA
vodja projekta:	mag. DARKO IPSA, univ.dipl.gospodinjstva, IZS G-2748
odg. projektant:	mag. DARKO IPSA, univ.dipl.gospodinjstva, IZS G-2748
projektant:	I KONS D.O.O.CANKARJEVA ULICA 89, 9000 MURSKA SOBOTA
naz.projekta:	STEZA ZA PEŠCE IN PLOČNIK OB LC 104 051 V ČREŠNJEVCIH
št. projekta:	I-022
datum:	JANUAR 2022 DOPOLNJENO NOVEMBER 2024
št. lista:	

12

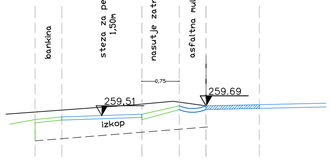

13

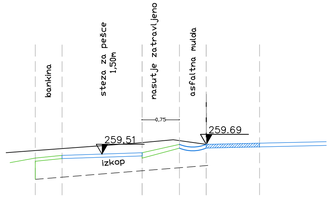

14

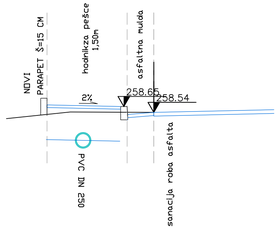

15

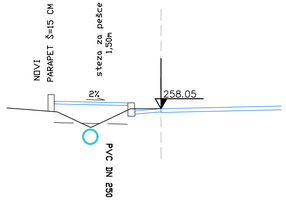

16

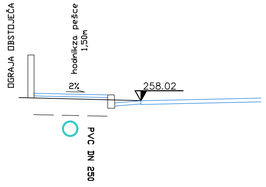

17

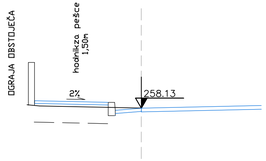

18

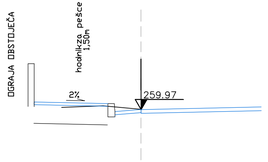

19



20

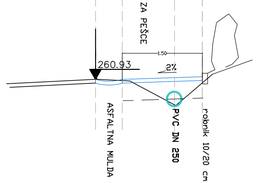

21

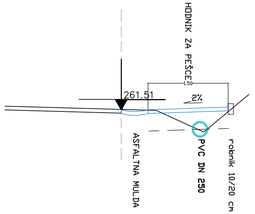

22

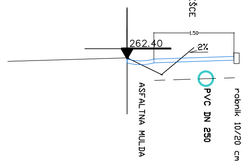

I kons
Družba za projektiranje in inženiring d.o.o.
Cankarjeva ul. 89, 9000 Murska Sobota
tel: 05801539

načrt:	IZVEDBENI NAČRT ZA IZVEDBO DEL

PREČNI PROFILI

merilo:	1:50
	IZVEDBENI NAČRT
za objekt:	STEZA ZA PEŠCE IN PLOČNIK OB LOKALNI CESTI LC 104 051 ČREŠNJEVCI
investitor:	OBČINA GORNJA RADGONA
vodja projekta:	mag. DARKO IPŠA, univ.dipl.gospodinjstva, IZS G-2748
odg. projektant:	mag. DARKO IPŠA, univ.dipl.gospodinjstva, IZS G-2748
projektant:	I KONS D.O.O.ČANKARJEVA ULICA 89, 9000 MURSKA SOBOTA
naziv projekta:	STEZA ZA PEŠCE IN PLOČNIK OB LC 104 051 V ČREŠNJEVCIH
št. projekta:	I-022
datum:	JANUAR 2022 DOPOLNJENO NOVEMBER 2024
št. lista:	5

NORMALNI PREČNI PROFIL 1

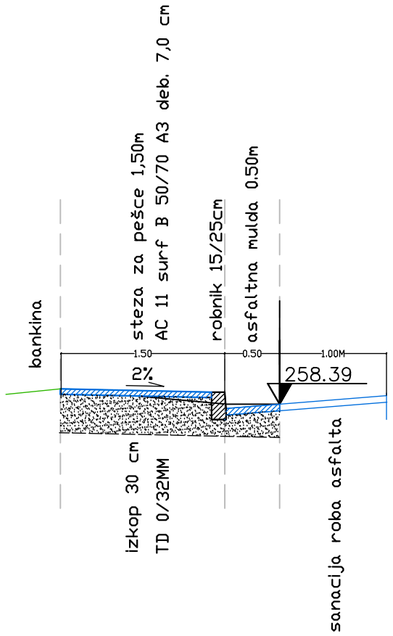

NORMALNI PREČNI PROFIL 2

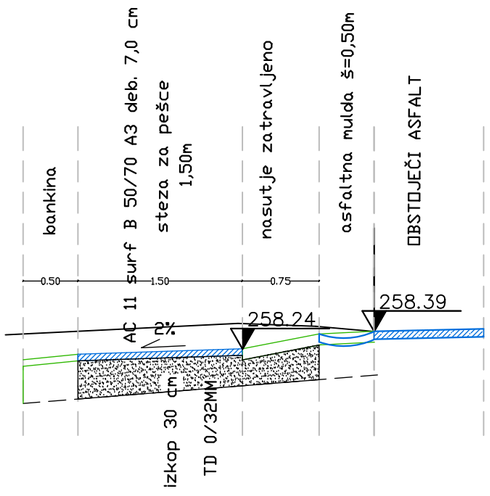

NORMALNI PREČNI PROFIL 3

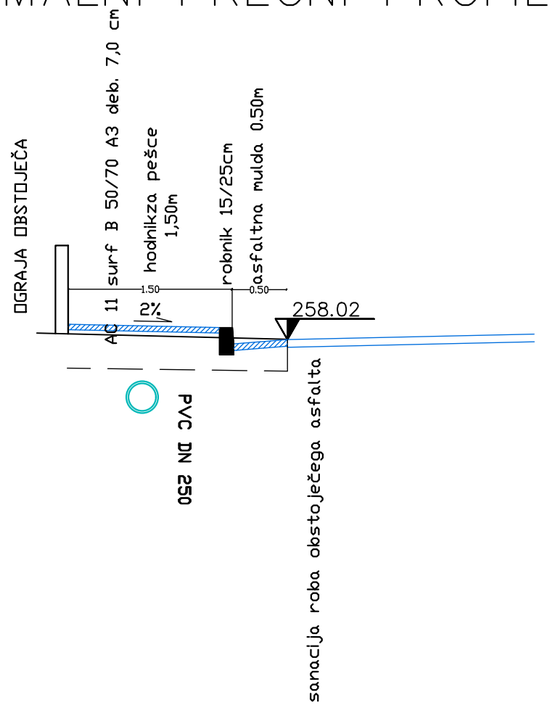

I kons

Družba za projektiranje in inženiring d.o.o.
Cankarjeva ul. 89, 9000 Murska Sobota
tel.:059015339

načrt :	IZVEDBENI NAČRT ZA IZVEDBO DEL

NORMALNI PREČNI PROFILII

merilo :	1:50
	IZVEDBENI NAČRT
za objekt :	STEZA ZA PEŠCE IN PLOČNIK OB LOKALNI CESTI LC 104 051 ČREŠNJEVCI
investitor :	OBČINA GORNJA RADGONA
vodja projekta:	mag. DARKO IPŠA, univ.dipl.gosp.inž.grad. IZS G-2748
odg. projektant :	mag. DARKO IPŠA, univ.dipl.gosp.inž.grad. IZS G-2748
projektant :	I KONS D.O.O.CANKARJEVA ULICA 89, 9000 MURSKA SOBOTA
ime projekta :	STEZA ZA PEŠCE IN PLOČNIK OB LC 104 051 V ČREŠNJEVCIH
št. projekta :	1/2022
datum :	JANUAR 2022 DOPOLNJENO NOVEMBER 2024
št. lista :	1


STEZA ZA PEŠCE S=1,50M
ZAŠČITNI PAS MED CESTO IN STEZO ZA PEŠCE S=1,20 M
ZAŠČITEK ASFALTNE MASE
ZAŠČITEK ROBNIKA 15/25 CM
ASFALT DO OBNOVE
ASFALTIRANA JAVNA POT
ZAŠČITEK STEZE ZA PEŠCE
KANALIZACIJA PVC DN 250
LEGA ZEMELJSKEGA KABLA
IZTOČNA GLAVA LCN-ZEMELJSKEGA KABLA
ZAŠČITNA CEVKA
ZAŠČITNA CEVKA PEŠCE
ZAŠČITNA CEVKA CRP
OBSTOJEČA JAVNA RAZSVETLJAVA
OBSTOJEČA JAVNA RAZSVETLJAVA
OBSTOJEČA JAVNA RAZSVETLJAVA